



АДМИНИСТРАЦИЯ МЕСТНОГО САМОУПРАВЛЕНИЯ  
АЛАГИРСКОГО РАЙОНА  
РЕСПУБЛИКИ СЕВЕРНАЯ ОСЕТИЯ-АЛАНИЯ

ПО С Т А Н О В Л Е Н И Е

от « 14 » 04 2020г.

№ 351

Об утверждении реестра и схемы мест размещения контейнерных площадок для временного хранения твердых коммунальных отходов на территории Алагирского района РСО-Алания

В соответствии с Федеральным законом от 24.06.1998 №89-ФЗ «Об отходах производства и потребления», Федеральным законом от 06.10.2003 № 131-ФЗ «Об общих принципах организации местного самоуправления в Российской Федерации», постановлением Правительства Российской Федерации от 31.08.2018 г. №1039 «Об утверждении Правил обустройства мест (площадок) накопления твердых коммунальных отходов и ведения их реестра», администрация местного самоуправления Алагирского района РСО-Алания постановляет:

1. Утвердить реестр мест размещения контейнерных площадок для сбора твердых коммунальных отходов на территории Алагирского района РСО-Алания (приложение №1).
2. Утвердить схему размещения мест (площадок) контейнерных площадок для сбора твердых коммунальных отходов на территории Алагирского района РСО-Алания (приложение №2).
3. Настоящее постановление вступает в силу с момента опубликования (обнародования).
4. Контроль за выполнением настоящего постановления возложить на первого заместителя Главы администрации местного самоуправления Р.Ч Гозюмова

Глава администрации



А.А. Бутаев

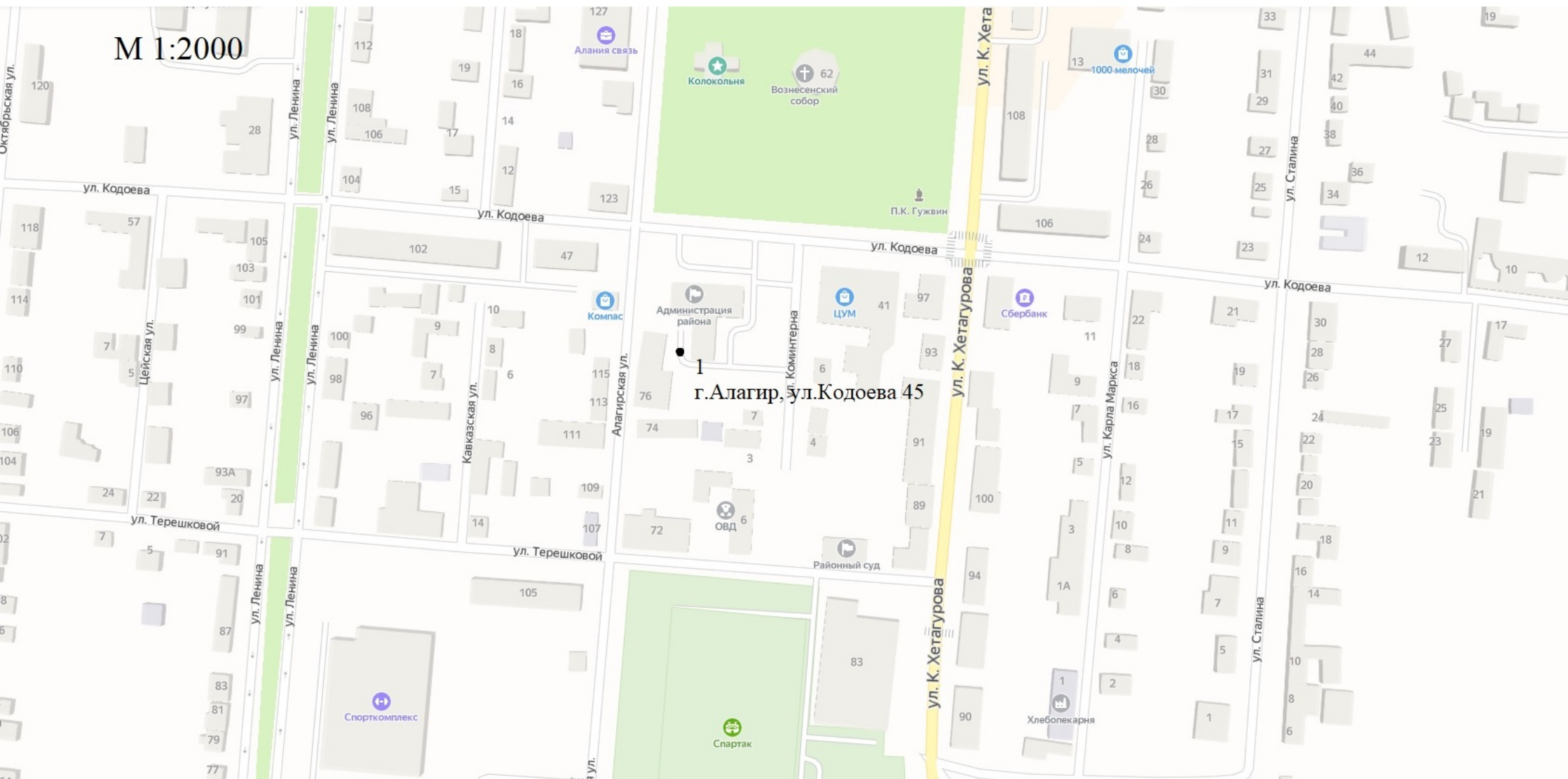
## РЕЕСТР

## размещения контейнерных площадок для временного хранения твердых коммунальных отходов на территории Алагирского района РСО-Алания

| № п/п | Расположение контейнерных площадок |           | Идентификатор (ID) | Данные о нахождении мест накопления ТКО |  | Данные о собственниках мест накопления ТКО |                        |   | Данные о технических характеристиках мест накопления ТКО |         |       |          | Данные об источниках образования ТКО |
|-------|------------------------------------|-----------|--------------------|---|--|--|------------------------|---|--|---------|-------|----------|--------------------------------------|
|       |                                    |           |                    | Уровень муниципалитета                  | Адрес (улица, №_дома, корпуса, квартиры) | Тип бака                                   | Владелец               | Наименование, адрес, ОГРН                                       | Кол-во   | Площадь | Объем | Покрытие | Фактический адрес местонахождения    |
|       | х                                  | у         |                    |   |  |  |                        |   |  |         |       |          |                                      |
| 1     | 43.036926,                         | 44.222007 | 1                  | АМС Алагирского района                  | г.Алагир, ул.Кодоева 45                  | дворовая                                   | муниципалитет          | АМСУ Алагирского района<br>ОГРН 1021500823706                   | 3  | 9       | 0.75  | асфальт  | Администрация                        |
| 2     | 42.794630                          | 44.007190 | 1                  | Буронское сельское поселение            | п.Бурон, ул.Ленина 10                    | дворовая                                   | Школа и детский сад    | МБОУ СОШ п.Мизур,РСО-Алания<br>ОГРН 1021500823981               | 1  | 5       | 0.75  | асфальт  | Школа и детский сад                  |
| 3     | 43.127989                          | 44.258706 | 1                  | Рамоновское сельское поселение          | с. Рамоново, ул.Кавказская 13            | дворовая                                   | Школа                  | МБОУ ООШ п.Рамоново Алагирского района<br>ОГРН 1021500823871    | 1  | 5       | 0.75  | асфальт  | Школа                                |
| 4     | 42.833593                          | 44.303094 | 1                  | Фиагдонское сельское поселение          | п.В.Фиагдон, ул.Ю.Дзигиева               | дворовая                                   | Школа                  | МБОУ СОШ Пос.В.Фиагдон Алагирского района<br>ОГРН 1021500823750 | 1  | 5       | 0.75  | асфальт  | Школа                                |
| 5     | 42.836580                          | 44.307529 | 1                  | Фиагдонское сельское поселение          | п.В.Фиагдон                              | бункер                                     | Больница               | ГБУЗ РЦШП МЗ РСО-Алания<br>ОГРН 1021500823134                   | 1  | 7       | 8     | бетон    | Больница                             |
| 6     | 42.832580                          | 44.302515 | 1                  | Фиагдонское сельское поселение          | п.В.Фиагдон (Детский сад п. Фиагдон)     | дворовая                                   | Детский сад            | МБДОУ д/с №7 г.Алагир, РСО-Алания<br>ОГРН 1021500823300         | 1  | 5       | 0.75  | грунт    | Детский сад                          |
| 7     | 42.831764                          | 44.305311 | 1                  | Фиагдонское сельское поселение          | п.В.Фиагдон                              | дворовая                                   | Санаторий              | ГБУЗ РСДЦСР "Фиагдон" МЗ РСО-Алания<br>ОГРН 1021500823123       | 2  | 7       | 0.75  | бетон    | Санаторий                            |
| 8     | 43.053919                          | 44.180412 | 1                  | Црауское сельское поселение             | с.Црау, ул.Ленина 65                     | дворовая                                   | Детский сад            | МБДОУ д/с №7 г.Алагир, РСО-Алания<br>ОГРН 1021500823300         | 1  | 5       | 0.75  | грунт    | Детский сад                          |
| 9     | 43.017349                          | 44.406084 | 1                  | Дзуарикауское сельское поселение        | с.Дзуарикау, ул.Бр.Газдановых 3а         | дворовая                                   | Детский сад            | МБДОУ д/с №7 г.Алагир, РСО-Алания<br>ОГРН 1021500823300         | 1  | 5       | 0.75  | грунт    | Детский сад                          |
| 10    | 42.851031                          | 44.053980 | 1                  | Мизурское сельское поселение            | п. Мизур, корп. 34                       | бункер                                     | муниципалитет          | АМС Мизурского СП<br>ОГРН 1181513007675                         | 1  | 7       | 8     | грунт    | Многоквартирные и жилые дома,        |
| 11    | 42.847010                          | 44.050062 | 1                  | Мизурское сельское поселение            | п.Мизур, дом 57 а                        | дворовая                                   | Детский сад            | МБОУ СОШ п.Мизур,РСО-Алания<br>ОГРН 1021500823981               | 1  | 5       | 0.75  | грунт    | Детский сад                          |
| 12    | 42.846546                          | 44.048398 | 1                  | Мизурское сельское поселение            | п.Мизур дом 58                           | дворовая                                   | Школа                  | МБОУ СОШ п.Мизур,РСО-Алания<br>ОГРН 1021500823981               | 1  | 5       | 0.75  | асфальт  | Школа                                |
| 13    | 42.847638                          | 44.051710 | 1                  | Мизурское сельское поселение            | п. Мизур корп.55                         | бункер                                     | муниципалитет          | АМС Мизурского СП<br>ОГРН 1181513007675                         | 1  | 7       | 8     | грунт    | Многоквартирные и жилые дома,        |
| 14    | 42.850554                          | 44.056821 | 1                  | Мизурское сельское поселение            | п. Мизур, корп.30                        | бункер                                     | муниципалитет          | АМС Мизурского СП<br>ОГРН 1181513007675                         | 1  | 7       | 8     | асфальт  | Многоквартирные и жилые дома,        |
| 15    | 42.960246                          | 44.367018 | 1                  | Дзуарикауское сельское поселение        | с.Тагардон                               | дворовая                                   | Объекты питания (кафе) | ООО «Торя»<br>ОГРН 1101513003217                                | 2  | 7       | 0.75  | бетон    | Объекты питания (кафе)               |
| 16    | 42.851866                          | 43.990604 | 1                  | Мизурское сельское поселение            | п. Галон                                 | бункер                                     | муниципалитет          | АМС Мизурского СП<br>ОГРН 1181513007675                         | 1  | 7       | 8     | грунт    | Многоквартирные и жилые дома,        |
| 17    | 42.830367                          | 44.025410 | 1                  | Мизурское сельское поселение            | Нузал корп 4                             | бункер                                     | муниципалитет          | АМС Мизурского СП<br>ОГРН 1181513007675                         | 1  | 7       | 8     | грунт    | Многоквартирные и жилые дома,        |

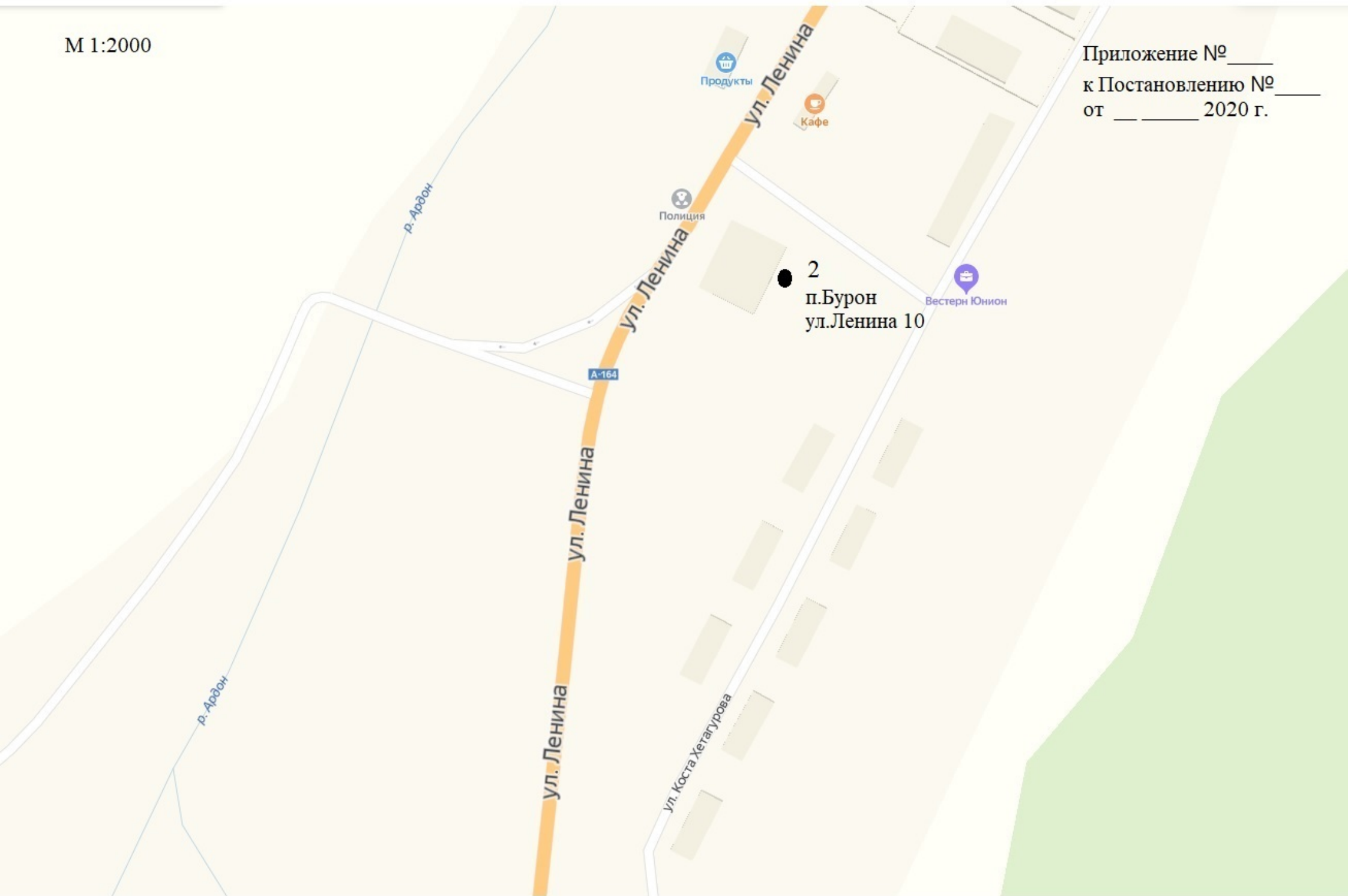
| 1  | 2         | 3         | 4 | 5                                | 6                               | 7        | 8             | 9  | 10 | 11 | 12   | 13     | 14         |
|----|-----------|-----------|---|----------------------------------|---------------------------------|----------|---------------|--|----|----|------|--------|------------|
| 18 | 42.820683 | 44.021881 | 1 | Мизурское сельское поселение     | п.Нузал 2                       | дворовая | Больница      | ГБУЗ Алагирская ЦРБ<br>ОГРН 1021500823849  | 1  | 5  | 0,75 | грунт  | Больница   |
| 19 | 42.825041 | 44.023653 | 1 | Мизурское сельское поселение     | Нузал кладбище                  | бункер   | муниципалитет | АМС Мизурского СП<br>ОГРН 1181513007675    | 1  | 7  | 8    | грунт  | Кладбище   |
| 20 | 42.672449 | 43.909872 | 1 | Зарамагское сельское поселение   | с. Тиб                          | бункер   | муниципалитет | АМС Зарамагского СП<br>ОГРН 1021500822782  | 1  | 7  | 8    | грунт  | Жилые дома |
| 21 | 42.694090 | 43.982702 | 1 | Зарамагское сельское поселение   | с.Цми                           | бункер   | муниципалитет | АМС Зарамагского СП<br>ОГРН 1021500822782  | 1  | 7  | 8    | грунт  | Жилые дома |
| 22 | 42.695206 | 43.964588 | 1 | Зарамагское сельское поселение   | Н.Зарамаг                       | бункер   | муниципалитет | АМС Зарамагского СП<br>ОГРН 1021500822782  | 1  | 7  | 8    | грунт  | Жилые дома |
| 23 | 43.042958 | 44.188834 | 1 | Црауское сельское поселение      | с.Црау                          | бункер   | муниципалитет | АМС Црауского СП<br>ОГРН 1021500823508     | 1  | 7  | 8    | грунт  | Кладбище   |
| 24 | 43.039223 | 44.186534 | 1 | Црауское сельское поселение      | с.Црау                          | бункер   | муниципалитет | АМС Црауского СП<br>ОГРН 1021500823508     | 1  | 7  | 8    | грунт  | Кладбище   |
| 25 | 43.033289 | 44.367274 | 1 | Хаталдонское сельское поселение  | с.Хаталдон                      | бункер   | муниципалитет | АМС Хаталдонского СП<br>ОГРН 1021500822903 | 1  | 7  | 8    | грунт  | Кладбище   |
| 26 | 43.037766 | 44.289635 | 1 | Суадагское сельское поселение    | с.Суадаг                        | бункер   | муниципалитет | АМС Суадагского СП<br>ОГРН 1021500822760   | 1  | 7  | 8    | грунт  | Кладбище   |
| 27 | 43.044930 | 44.274958 | 1 | Суадагское сельское поселение    | с.Суадаг                        | бункер   | муниципалитет | АМС Суадагского СП<br>ОГРН 1021500822760   | 1  | 7  | 8    | грунт  | Кладбище   |
| 28 | 42.859051 | 44.148418 | 1 | Унальское сельское поселение     | с.Н.Унал                        | бункер   | муниципалитет | АМС Унальского СП<br>ОГРН 1121514000794    | 1  | 10 | 8    | щебень | Жилые дома |
| 29 | 42.848904 | 44.156374 | 1 | Унальское сельское поселение     | с.В.Унал                        | бункер   | муниципалитет | АМС Унальского СП<br>ОГРН 1121514000794    | 1  | 7  | 8    | грунт  | Жилые дома |
| 30 | 42.680504 | 44.021973 | 1 | Нарское сельское поселение       | с.Цасем                         | бункер   | муниципалитет | АМС Нарского СП<br>ОГРН 1021500823497      | 1  | 7  | 8    | щебень | Жилые дома |
| 31 | 42.679672 | 44.024759 | 1 | Нарское сельское поселение       | с.Нар                           | бункер   | муниципалитет | АМС Нарского СП<br>ОГРН 1021500823497      | 1  | 7  | 8    | грунт  | Жилые дома |
| 32 | 43.038346 | 44.422605 | 1 | Дзуарикауское сельское поселение | с.Дзуарикау, ул.Бр.Газдановых 1 | дворовая | Спиртзавод    | ООО «ДД»<br>ОГРН 1021500822012             | 1  | 5  | 0,75 | грунт  | Спиртзавод |

Приложение № 2 к Постановлению №351 от 14 апреля 2020 г

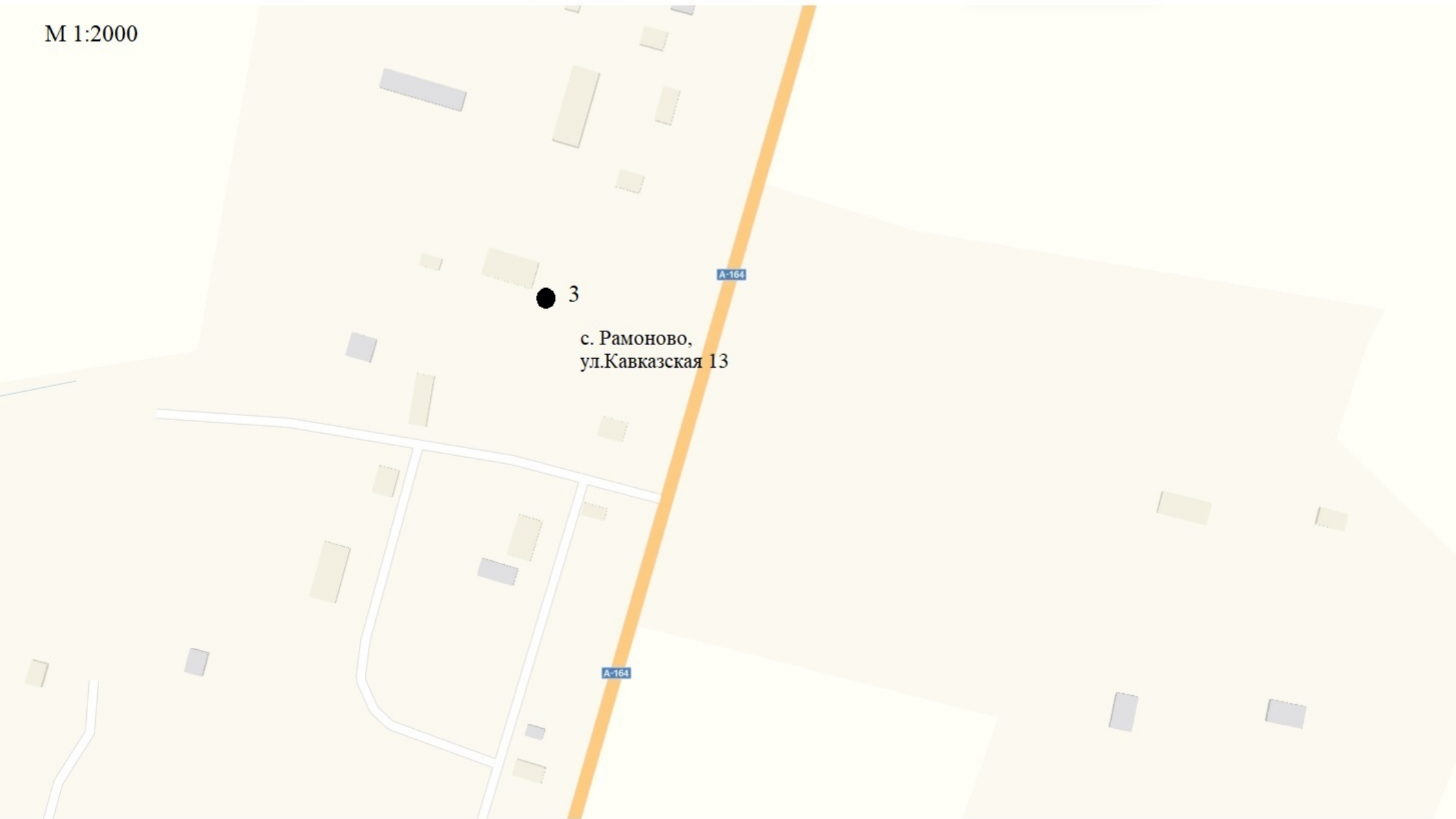


М 1:2000

Приложение № \_\_\_\_\_  
к Постановлению № \_\_\_\_\_  
от \_\_\_\_\_ 2020 г.



М 1:2000



3

с. Рамоново,  
ул.Кавказская 13

A-164

A-164



M 1:2000

р. Фиагдон

5 п.В.Фиагдон

ул. Ю. Дзтиева

ул. Ю. Дзтиева

ул. Ю. Дзтиева

4 п.В.Фиагдон,  
ул.Ю.Дзтиева

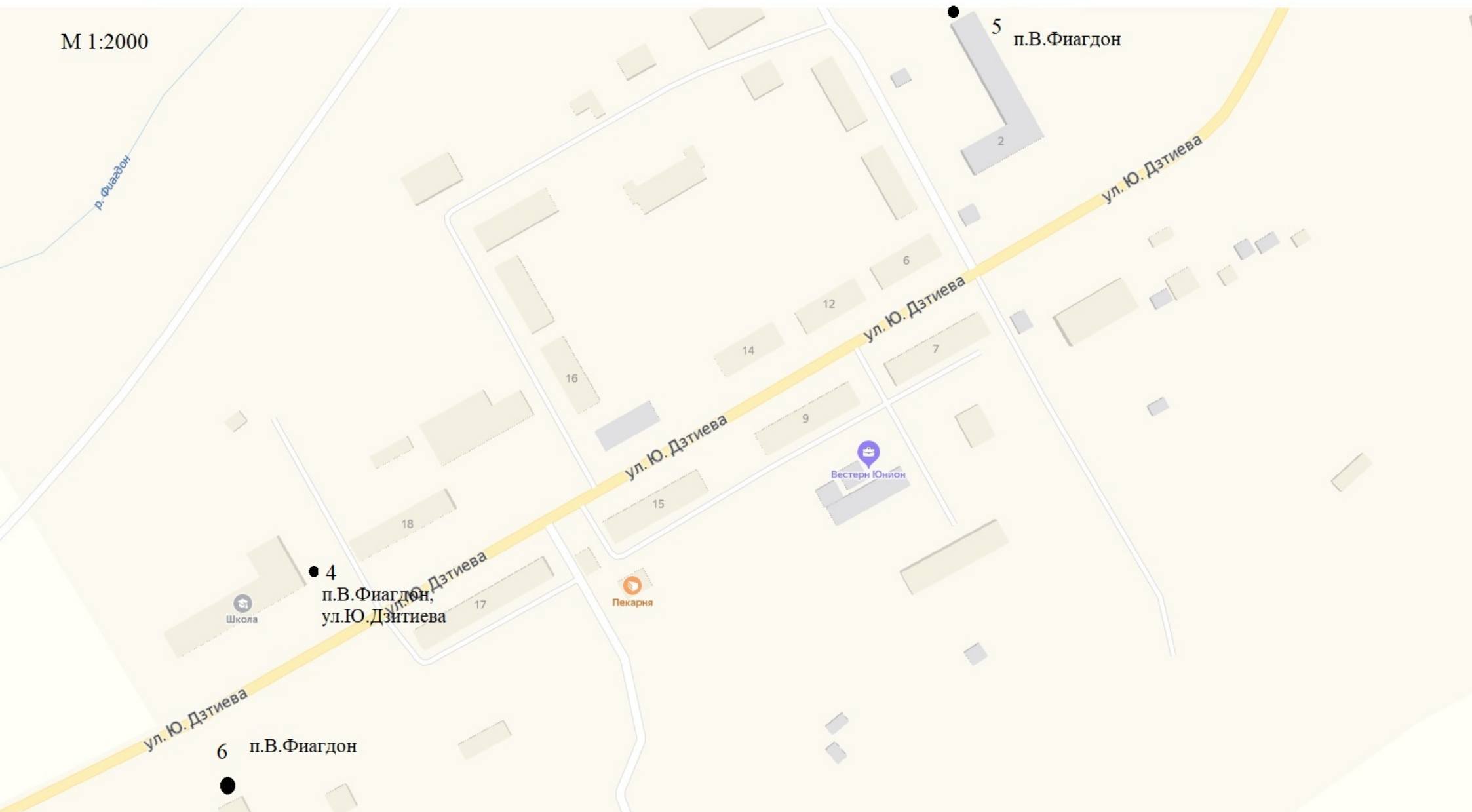
Школа

Вестерн Юнион

Пекарня

ул. Ю. Дзтиева

6 п.В.Фиагдон



М 1:2000

Школа

ул. Ю. Дзтиева

7  
п.В.Фиагдон





М 1:2000

Ул. Мира

Ул. Ленина

8

с.Црау, ул.Ленина  
65

Ул. Ленина

Школа

Ул. Кирова

Ул. Мира

Ул. Мира

ДК

Вестерн Юнион

Почта



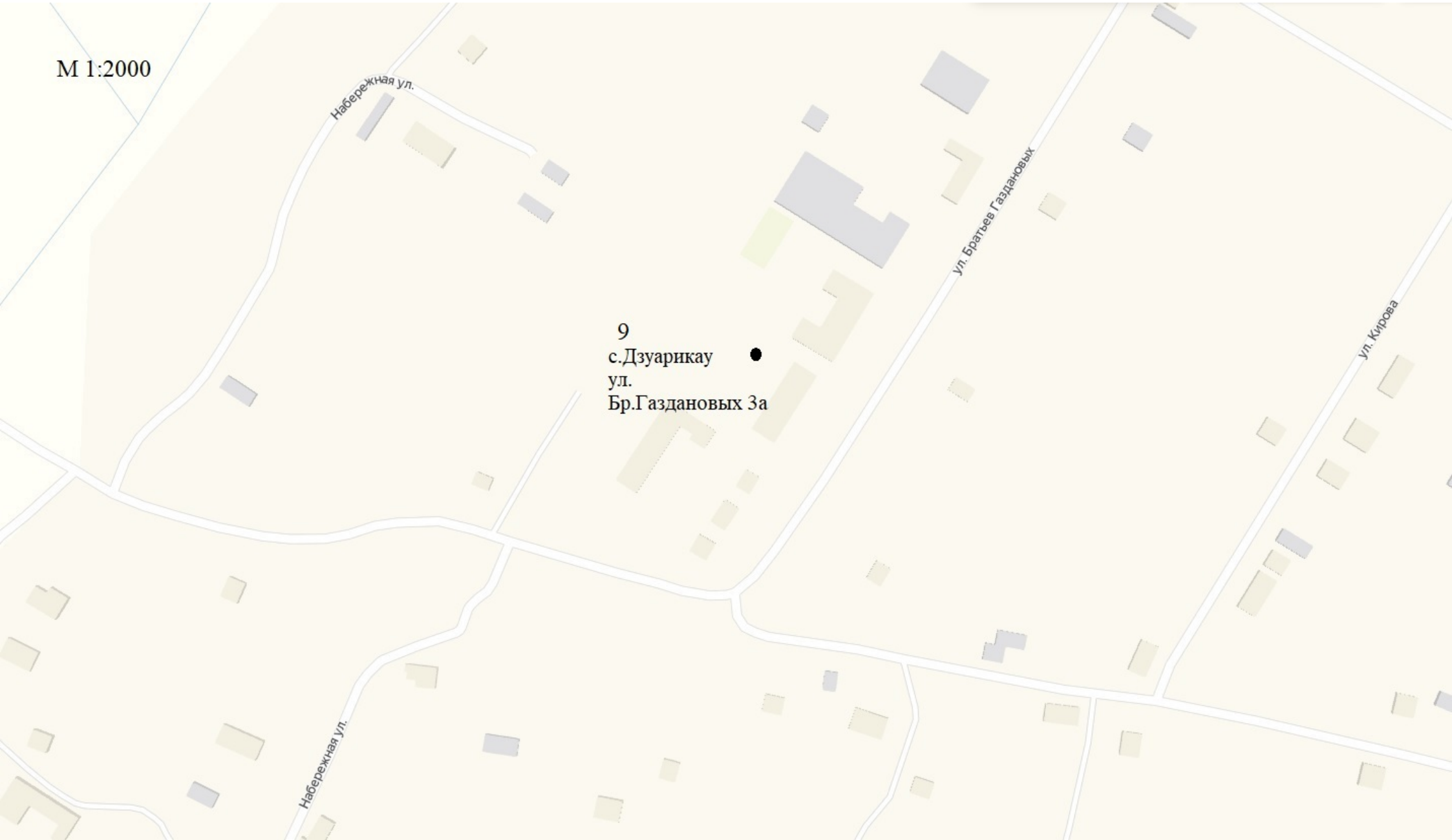
М 1:2000

Набережная ул.

ул. Братьев Газдановых

ул. Кирова

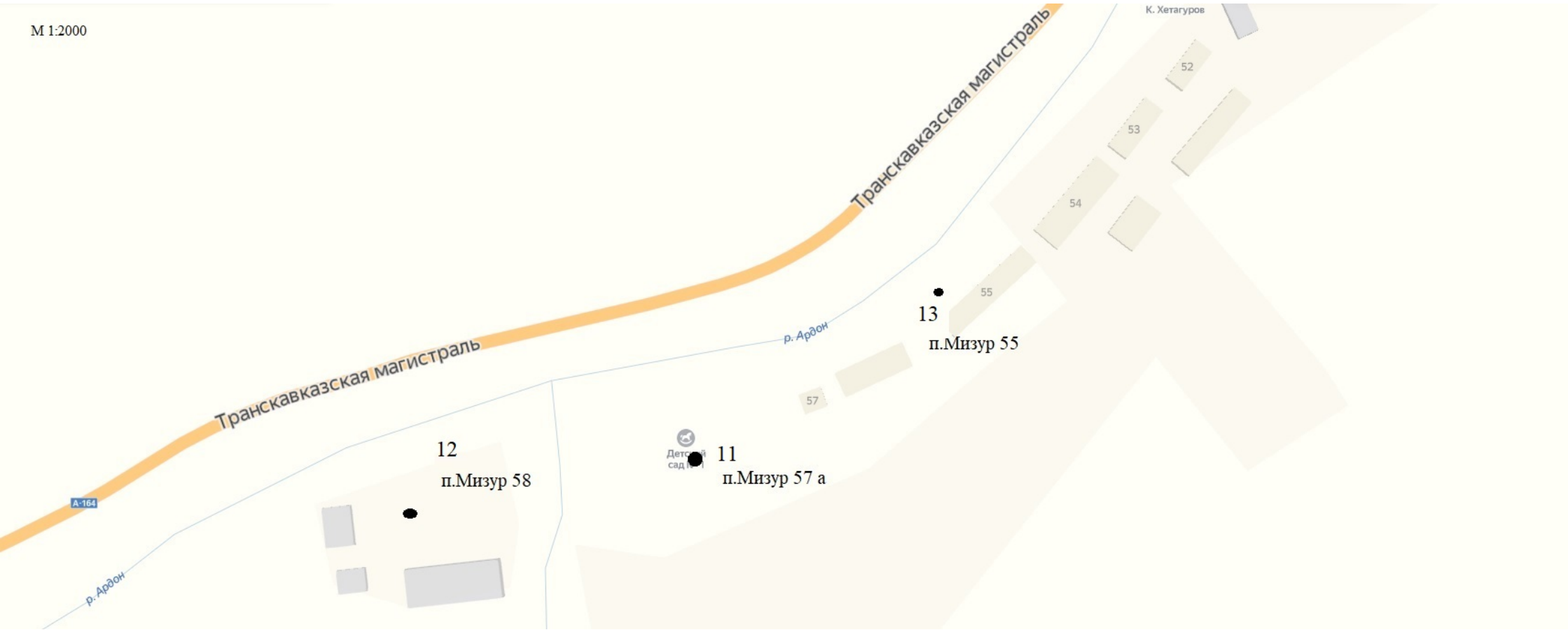
9  
с.Дзуарикау  
ул.  
Бр.Газдановых 3а



M 1:2000



М 1:2000



Транскавказская магистраль

Транскавказская магистраль

р. Ардон

А-164

р. Ардон

К. Хетагуров

12  
п.Мизур 58



Детский сад

11  
п.Мизур 57 а

13  
п.Мизур 55

57

55

54

53

52

М 1:2000



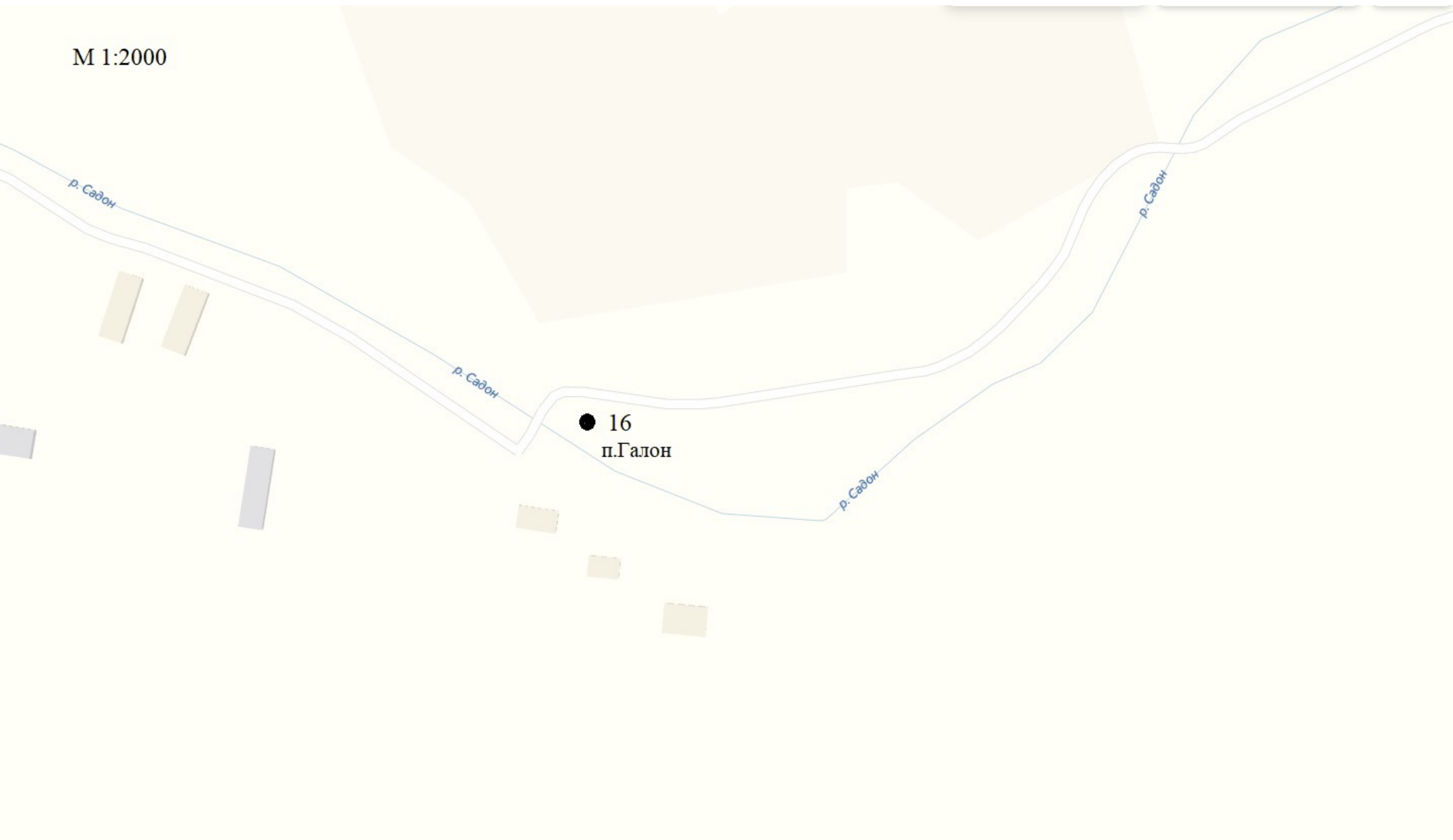
M 1:2000



Р. Физгон

ногд

М 1:2000





М 1:2000



М 1:2000

19  
п.Нузал

18  
п.Нузал 2

р. Ардон

р. Ардон

A-164

Транскавказская магистраль



M 1:2000



20  
с.Тиб

Тиб

М 1:2000

Транскавказская магистраль

A-164

A-164

Транскавказская магистраль

21

с. Цми

р. Цмиакомдон

Цми

р. Цмиакомдон

р. Нардон

Карта самоизоляции



М 1:2000

р. Адайкомдон

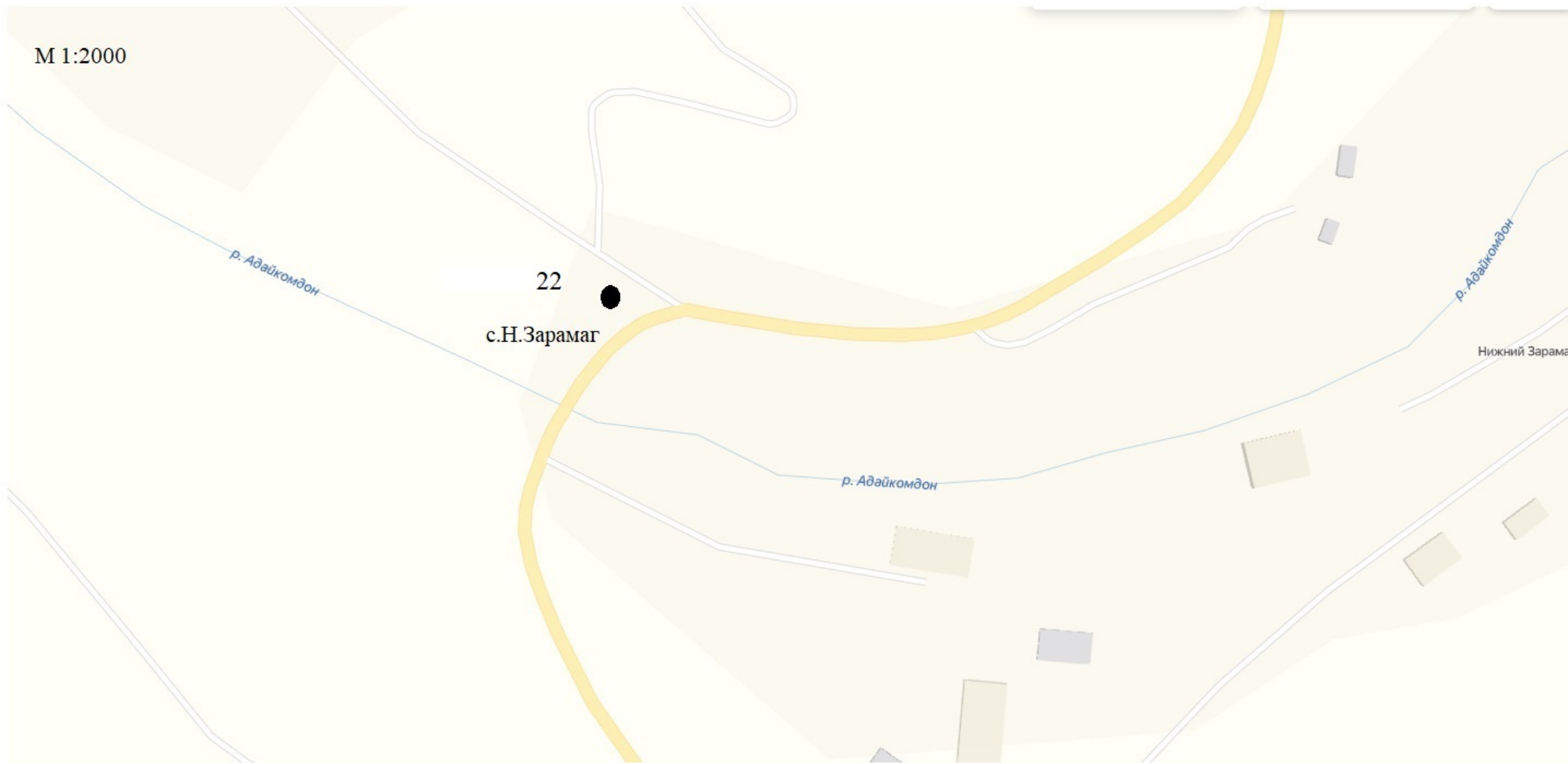
22

с.Н.Зарамаг

р. Адайкомдон

р. Адайкомдон

Нижний Зарамаг



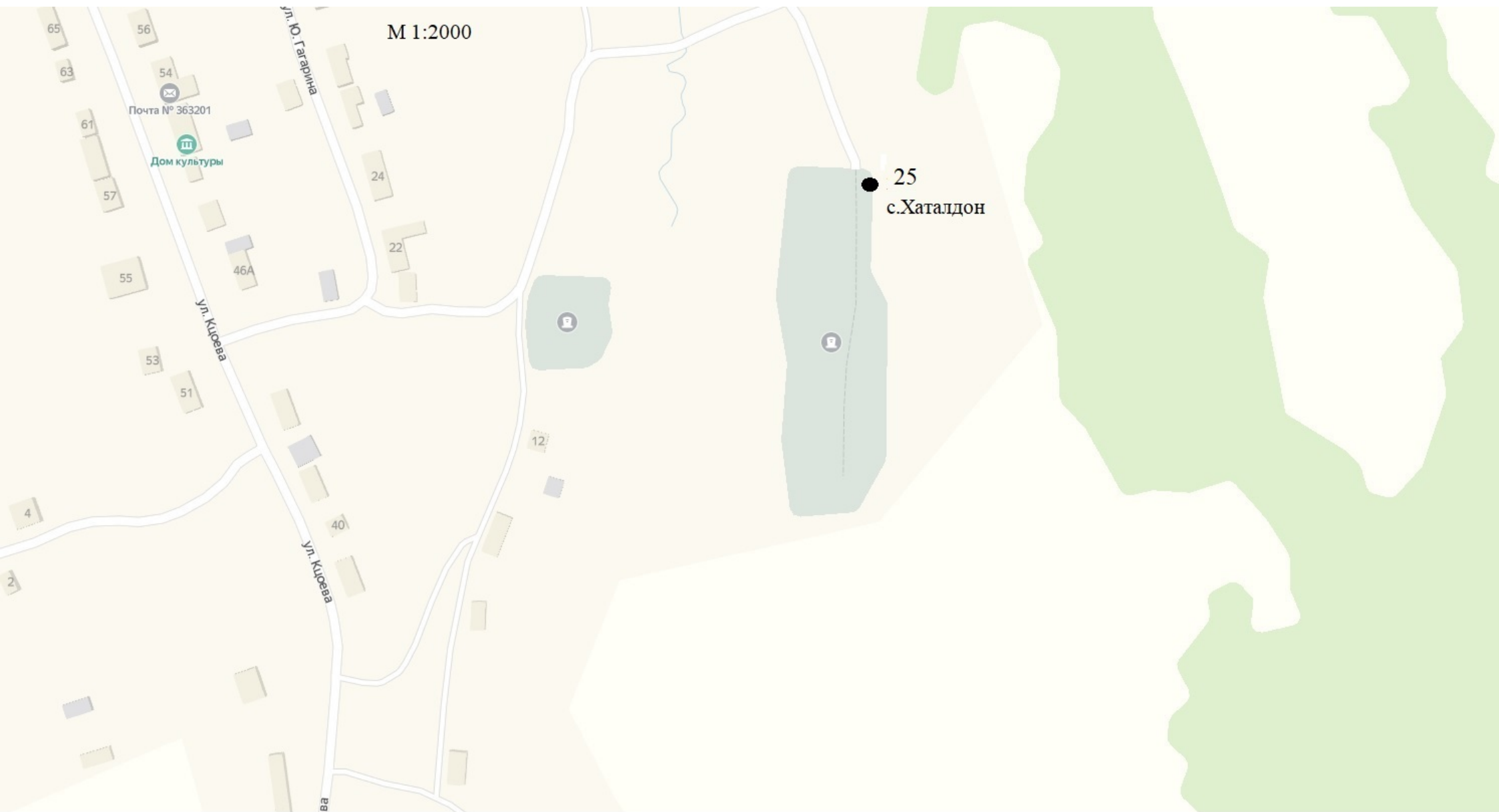
M 1:2000

23  
с.Црпай



с.Црпай

● 24



М 1:2000

Почта № 363201

Дом культуры

Ул. Кисева

Ул. Кисева

25  
с.Хаталдон



М 1:2000



26  
с.Суудаг

М 1:2000



енин

ул. Чельдиевых

р. Суадагон

ул. Хардарчиева

27  
с.Суадаг

Лесная ул.

Лесная ул.

р. Суадагон

ул. Хардарчиева

Б

М 1:2000



Нижний Унал

28

с.Н.Унал

р. Кутайевск

р. Кутайевск

М 1:2000



29

с.В.Унал

P

р. Куллардон

р. Куллардон

Верхний Унал



М 1:2000

Транскавказская магистраль

р. Нардон

A-164

Транскавказская магистраль

30  
с.Цасем

Нар

Цасем

31  
с.Нар

Дом-музей  
Х. Коста

К. Хетагуров



М 1:2000

32  
с.Дзурикау  
ул.Бр.Газдановых  
1

